

КАРТА-ПЛАН ТЕРРИТОРИИ

Пояснительная записка

1. Сведения о территории выполнения комплексных кадастровых работ:

34:26:100201

(наименование субъекта Российской Федерации, муниципального образования, населенного пункта, уникальные учетные номера кадастровых кварталов, иные сведения, позволяющие определить местоположение территории, на которой выполняются комплексные кадастровые работы, например, наименование садоводческого или огороднического некоммерческого товарищества, гаражного кооператива, элемента планировочной структуры)

2. Основания выполнения комплексных кадастровых работ:

Наименование, дата и номер документа, на основании которого выполняются комплексные кадастровые работы:

Муниципальный контракт № 0329200062223001496, от 10 апреля 2023 г., документ выдан Администрация Светлоярского муниципального района Волгоградской области

3. Дата подготовки карты-плана территории: 14 июля 2023 г.

4. Сведения о заказчике(ах) комплексных кадастровых работ:

В отношении юридического лица, органа местного самоуправления муниципального района, муниципального округа или городского округа либо уполномоченного исполнительного органа государственной власти субъекта Российской Федерации:

полное или сокращенное (в случае, если имеется) наименование: Администрация Светлоярского муниципального района Волгоградской области

основной государственный регистрационный номер: 1023405960753

идентификационный номер налогоплательщика: 3426003655

В отношении физического лица или представителя физических или юридических лиц:

фамилия, имя, отчество (последнее - при наличии): —

страховой номер индивидуального лицевого счета в системе обязательного пенсионного страхования Российской Федерации (СНИЛС): —

Наименование и реквизиты документа, подтверждающие полномочия представителя заказчика(ов) комплексных кадастровых работ:

—

Адрес электронной почты (для направления уведомления о результатах внесения сведений в Единый государственный реестр недвижимости):

—

5. Сведения об исполнителе комплексных кадастровых работ:

Полное или сокращенное (в случае, если имеется) наименование и адрес юридического лица, с которым заключен государственный или муниципальный контракт либо договор подряда на выполнение комплексных кадастровых работ:

Фамилия, имя, отчество кадастрового инженера (последнее - при наличии): Чиркин Евгений Александрович
и основной государственный регистрационный номер кадастрового инженера индивидуального предпринимателя (ОГРНИП): 318344300021161

Страховой номер индивидуального лицевого счета в системе обязательного пенсионного страхования Российской Федерации (СНИЛС) кадастрового инженера: 152-892-276-89

Уникальный реестровый номер кадастрового инженера в реестре саморегулируемой организации кадастровых инженеров и дата внесения сведений о физическом лице в такой реестр: НП001325, 30 мая 2016 г.

Полное или (в случае, если имеется) сокращенное наименование саморегулируемой организации кадастровых инженеров, членом которой является кадастровый инженер: "Кадастровые инженеры юга"

Контактный телефон: 89275392962

Почтовый адрес и адрес электронной почты, по которым осуществляется связь с кадастровым инженером: 400062, Волгоградская обл, г. Волгоград, ул. им. маршала Василевского, д.4 кв. 18, ewgeniychirkin@mail.ru

6. Перечень документов, использованных при подготовке карты-плана территории:

№ п/п	Реквизиты документа				
	Вид	Дата	Номер	Наименование	Иные сведения
1	2	3	4	5	6
1	Кадастровый план территории, выдан: Филиал Федерального государственного бюджетного учреждения "Федеральная кадастровая палата Федеральной службы государственной регистрации, кадастра и картографии" по Волгоградской области	18 марта 2020 г.	КУВИ-001/2020-5938629	Кадастровый план территории	—
2	Материалы картографо-геодезического фонда, выдан: Управление Федеральной службы государственной регистрации, кадастра и картографии по Волгоградской области	31 октября 2019 г.	11-4438-ТХ/19	Выписка из списка координат и высот пунктов ГГС	—

7. Пояснения к карте-плану территории:

Пояснительная записка

Карта-план территории выполнена на территорию в пределах кадастрового квартала 34:26:100201 , расположенного на территории х. Трудолюбие Светлоярского муниципального района Волгоградской области

Заказчиком комплексных кадастровых работ является Администрация Светлоярского муниципального района Волгоградской области

Комплексные кадастровые работы выполняются на основании муниципального контракта № 0329200062223001496 от 10.04.2023г.

В ходе выполнения кадастровых работ проведен анализ материалов, согласно сведений ЕГРН, представленных в виде кадастровых планов территорий и выписок из ЕГРН в отношении земельных участков и объектов капитального строительства, картографические материалы и материалы из фонда данных, полученных в результате проведения землеустройства, действующие правила землепользования и застройки. утвержденные применительно к данной территории работ.

Так, земельные участки, в отношении которых проводятся комплексные кадастровые работы, расположены в зоне усадебной застройки Ж-1, для которой установлены предельные минимальные (400 кв.м.) и максимальные 5000 кв.м.) размеры земельных участков.

Правила землепользования и застройки Райгородского сельского поселения утверждены Решением Светлоярской районной Думы Волгоградской области № 75/374 от 27.02.2019г "Об утверждении Правил землепользования и застройки Райгородского сельского поселения Светлоярского муниципального района Волгоградской области", ссылка на официальный источник <https://fgistp.economy.gov.ru/lk/#/document-show/270738>.

В результате выполнения комплексных кадастровых работ:

- 1) обеспечивается уточнение границ 2 земельных участков;
- 2) образование земельных участков не предусмотрено;
- 3) обеспечивается исправление реестровых ошибок в отношении границ 3 земельных участков;
- 4) обеспечивается исправление реестровых ошибок в сведениях о местоположении границ объектов капитального строительства по отношению к 2 объектам недвижимости;
- 5) осуществляется уточнение местоположения на земельных участках границ 9 объектов капитального строительства.

Координаты характерных точек границ земельных участков и объектов капитального строительства получены методом спутниковых геодезических определений.

Разница площадей уточняемых земельных участков в результате проведения комплексных кадастровых работ и площадей по сведениям из ЕГРН для каждого конкретного участка не превышает предельные минимальные размеры земельных участков в соответствии с ПЗиЗ.

В настоящую карту-план территории не будут внесены следующие объекты недвижимости:

ЗУ, которые находятся за границами кадастрового квартала: 34:26:100201:168, 34:26:100201:8.

ОКСы, которые находятся за границами кадастрового квартала: 34:26:100201:46, 34:26:100201:49, 34:26:100201:39, 34:26:100201:21, 34:26:100201:22, 34:26:100201:50, 34:26:100201:51, 34:26:100201:53, 34:26:100201:31.

ОКС с к.н. 34:26:100201:19 является дублирующим в ЕГРН

Сведения о пунктах геодезической сети и средствах измерений

1. Сведения о пунктах геодезической сети:

№ п/п	Вид геодезической сети	Название пункта геодезической сети и тип знака	Система координат пункта геодезической сети	Координаты пункта, м		Дата обследования 31 мая 2023 г.		
				X	Y	Сведения о состоянии		
						наружного знака пункта	центра пункта	марки центра пункта

1	2	3	4	5	6	7	8	9
1	триангуляция. 3	Ивановка, пирамида	МСК-34, зона 1	456 148,13	1 401 735,34	Не обнаружен	Сохранился	Сохранился
2	триангуляция. 2	Венцы, пирамида		461 742,73	1 392 144,86	Сохранился		
3	триангуляция. 3	Нариман, пирамида		457 333,66	1 384 089,95	Не обнаружен		

2. Сведения об использованных средствах измерений:

№ п/п	Наименование и обозначение типа средства измерений - прибора (инструмента, аппаратуры)	Заводской или серийный номер средства измерений	Реквизиты свидетельства о поверке прибора (инструмента, аппаратуры) и (или) срок действия поверки
1	2	3	4
1	Stonex S8 GNSS	STNS84412003	свидетельство № С-ГСХ/28-03-2023/234224544, выдано 28.03.2023г.

Сведения об уточняемых земельных участках

1. Сведения о характерных точках границ уточняемого земельного участка с кадастровым номером 34:26:100201:7 :
 Система координат МСК-34, зона 1 Зона № 1

Обозначение характерных точек границ	Координаты, м				Метод определения координат	Формулы, примененные для расчета средней квадратической погрешности определения координат характерных точек границ (Mt), с подставленными в такие формулы значениями и итоговые (вычисленные) значения Mt, м	Описание закрепления точки
	содержатся в Едином государственном реестре недвижимости		определены в результате выполнения комплексных кадастровых работ				
	X	Y	X	Y			
1	2	3	4	5	6	7	8
н12У	—	—	432 831,82	1 433 566,66	Метод спутниковых геодезических измерений (определений)	$\sqrt{(0,08^2 + 0,06^2)} = 0,10$	—
н13У	—	—	432 810,95	1 433 582,87			
н14У	—	—	432 784,87	1 433 549,31			
н15У	—	—	432 808,18	1 433 534,73			
н16У	—	—	432 831,71	1 433 563,31			
н12У	—	—	432 831,82	1 433 566,66			

2. Сведения о частях границ уточняемого земельного участка с кадастровым номером 34:26:100201:7 :

Обозначение части границ		Горизонтальное проложение (S), м	Описание прохождения части границ	Сведения о согласовании местоположения границ (согласовано/спорное)
от т.	до т.			
1	2	3	4	5
н12У	н13У	26,43	—	согласовано
н13У	н14У	42,50		
н14У	н15У	27,49		
н15У	н16У	37,02		
н16У	н12У	3,35		

3. Сведения о характеристиках уточняемого земельного участка с кадастровым номером <u>34:26:100201:7</u> :		
№ п/п	Наименование характеристики земельного участка	Значение характеристики
1	2	3
1.	Адрес земельного участка	—
1.1.	Сведения о местоположении земельного участка (при отсутствии адреса) в структурированном в соответствии с федеральной информационной адресной системой виде	Российская Федерация, Волгоградская область, Светлоярский р-н, Трудлюбие х, Советская ул, д 32
1.2.	Дополнительные сведения о местоположении земельного участка	—
2.	Площадь земельного участка ± величина погрешности определения (вычисления) площади ($P \pm \Delta P$), м ²	1 144 ± 12,00
3.	Формула, примененная для вычисления предельной погрешности определения площади земельного участка, с подставленными значениями и итоговые (вычисленные) значения	$3,5 * 0,10 * \sqrt{(1\ 144,00)} = 12$
4.	Площадь земельного участка согласно сведениям Единого государственного реестра недвижимости (Ркад), м ²	966,00
5.	Оценка расхождения Р и Ркад ($P - P_{кад}$), м ²	178
6.	Предельный минимальный и максимальный размеры земельного участка (Рмин и Рмакс), м ²	Рмин = 400 Рмакс = 5 000
7.	Вид (виды) разрешенного использования	для ведения личного подсобного хозяйства
7.1.	Дополнительные сведения об использовании земельного участка	—
8.	Кадастровый или иной государственный учетный номер (инвентарный) здания, сооружения, объекта незавершенного строительства, расположенного на земельном участке	34:26:100201:17
9.	Сведения о земельных участках (землях общего пользования, территории общего пользования), посредством которых обеспечивается доступ	Земли общего пользования
10.	Иные сведения	—
4. Пояснения к сведениям об уточняемом земельном участке с кадастровым номером <u>34:26:100201:7</u> :		
1.	—	—

1. Сведения о характерных точках границ уточняемого земельного участка с кадастровым номером 34:26:100201:45 :
 Система координат МСК-34, зона 1 Зона № 1

Обозначение характерных точек границ	Координаты, м				Метод определения координат	Формулы, примененные для расчета средней квадратической погрешности определения координат характерных точек границ (Mt), с подставленными в такие формулы значениями и итоговые (вычисленные) значения Mt, м	Описание закрепления точки
	содержатся в Едином государственном реестре недвижимости		определены в результате выполнения комплексных кадастровых работ				
	X	Y	X	Y			
1	2	3	4	5	6	7	8
н1У	—	—	432 570,30	1 433 810,52	Метод спутниковых геодезических измерений (определений)	$\sqrt{(0,08^2 + 0,06^2)} = 0,10$	—
н2У	—	—	432 580,88	1 433 826,37			
н3У	—	—	432 594,92	1 433 845,46			
н4У	—	—	432 604,32	1 433 856,98			
н5У	—	—	432 593,33	1 433 865,06			
н6У	—	—	432 588,79	1 433 860,26			
н7У	—	—	432 569,18	1 433 874,50			
н8У	—	—	432 557,85	1 433 862,90			
н9У	—	—	432 566,06	1 433 854,68			
н10У	—	—	432 561,82	1 433 848,62			
н11У	—	—	432 547,74	1 433 827,11			
н1У	—	—	432 570,30	1 433 810,52			

2. Сведения о частях границ уточняемого земельного участка с кадастровым номером 34:26:100201:45 :

Обозначение части границ		Горизонтальное проложение (S), м	Описание прохождения части границ	Сведения о согласовании местоположения границ (согласовано/спорное)
от т.	до т.			
1	2	3	4	5
н1У	н2У	19,06	—	согласовано
н2У	н3У	23,70		
н3У	н4У	14,87		
н4У	н5У	13,64		
н5У	н6У	6,61		
н6У	н7У	24,23		
н7У	н8У	16,22		
н8У	н9У	11,62		
н9У	н10У	7,40		
н10У	н11У	25,71		
н11У	н1У	28,00		

3. Сведения о характеристиках уточняемого земельного участка с кадастровым номером 34:26:100201:45 :

№ п/п	Наименование характеристики земельного участка	Значение характеристики
1	2	3
1.	Адрес земельного участка	—
1.1.	Сведения о местоположении земельного участка (при отсутствии адреса) в структурированном в соответствии с федеральной информационной адресной системой виде	Российская Федерация, Волгоградская область, Светлоярский р-н, Трудолюбие х, Советская ул, д 11
1.2.	Дополнительные сведения о местоположении земельного участка	—
2.	Площадь земельного участка ± величина погрешности определения (вычисления) площади ($P \pm \Delta P$), м ²	1 719 ± 15,00
3.	Формула, примененная для вычисления предельной погрешности определения площади земельного участка, с подставленными значениями и итоговые (вычисленные) значения	$3,5*0,10*\sqrt{(1\ 719,00)} = 15$
4.	Площадь земельного участка согласно сведениям Единого государственного реестра недвижимости (Ркад), м ²	1 719,00
5.	Оценка расхождения Р и Ркад ($P - P_{кад}$), м ²	0
6.	Предельный минимальный и максимальный размеры земельного участка (Рмин и Рмакс), м ²	Рмин = 400 Рмакс = 5 000

1	2	3
7.	Вид (виды) разрешенного использования	для ведения личного подсобного хозяйства
7.1.	Дополнительные сведения об использовании земельного участка	—
8.	Кадастровый или иной государственный учетный номер (инвентарный) здания, сооружения, объекта незавершенного строительства, расположенного на земельном участке	34:26:100201:44
9.	Сведения о земельных участках (землях общего пользования, территории общего пользования), посредством которых обеспечивается доступ	Земли общего пользования
10.	Иные сведения	—
4. Пояснения к сведениям об уточняемом земельном участке с кадастровым номером <u>34:26:100201:45</u> :		
1.	—	

Сведения об образуемых земельных участках

1. Сведения о характерных точках границ образуемого земельного участка _____ :

_____ обозначение земельного участка

Система координат _____

Зона № _____

Обозначение характерных точек границ	Координаты, м		Метод определения координат	Формулы, примененные для расчета средней квадратической погрешности определения координат характерных точек границ (Mt), с подставленными в такие формулы значениями и итоговые (вычисленные) значения Mt, м	Описание закрепления точки
	X	Y			
1	2	3	4	5	6

2. Сведения о частях границ образуемого земельного участка _____ :

_____ обозначение земельного участка

Обозначение части границ		Горизонтальное проложение (S), м	Описание прохождения части границ	Сведения о согласовании местоположения границ (согласовано/спорное)
от т.	до т.			
1	2	3	4	5

3. Сведения о характеристиках образуемого земельного участка _____ :

_____ обозначение земельного участка

№ п/п	Наименование характеристики земельного участка	Значение характеристики
1	2	3
1.	Адрес земельного участка	
1.1.	Сведения о местоположении земельного участка (при отсутствии адреса) в структурированном в соответствии с федеральной информационной адресной системой виде	
1.2.	Дополнительные сведения о местоположении земельного участка	
2.	Категория земель	
3.	Вид (виды) разрешенного использования	
3.1.	Дополнительные сведения об использовании земельного участка	
4.	Реестровый номер границ территориальной зоны или в случае отсутствия такого реестрового номера ее индивидуальное обозначение (вид, тип, номер, индекс)	
5.	Площадь земельного участка ± величина погрешности определения (вычисления) площади ($P \pm \Delta P$), м ²	

1	2	3
6.	Формула, примененная для вычисления предельной погрешности определения площади земельного участка, с подставленными значениями и итоговые (вычисленные) значения	
7.	Предельный минимальный и максимальный размеры земельного участка (Рмин) и (Рмакс), м ²	
8.	Кадастровый или иной государственный учетный номер (инвентарный) объекта недвижимости, расположенного на образуемом земельном участке	
9.	Кадастровые номера исходных земельных участков	
9.1.	Кадастровый номер входящего в состав земельного участка, представляющего собой единое землепользование (номер контура многоконтурного земельного участка), преобразование которого осуществляется	
9.2.	Кадастровые номера земельных участков, исключаемых из состава измененного (исходного) земельного участка, представляющего собой единое землепользование	
9.3.	Кадастровый или иной государственный учетный номер (инвентарный) объекта недвижимости, расположенного на измененном земельном участке	
10.	Условный номер земельного участка	
11.	Учетный номер проекта межевания территории	
12.	Дополнительные сведения об образовании земельного участка	
13.	Сведения о земельных участках (землях общего пользования, территории общего пользования), посредством которых обеспечивается доступ	
14.	Иные сведения	
4. Пояснения к сведениям об образуемом земельном участке _____ : обозначение земельного участка		
1.		

Сведения об уточняемых земельных участках, необходимые для исправления реестровых ошибок в сведениях о местоположении их границ

1. Сведения о характерных точках границ уточняемого земельного участка с кадастровым номером 34:26:100201:10 :

Система координат МСК-34, зона 1 Зона № 1

Обозначение характерных точек границ	Координаты, м				Метод определения координат	Формулы, примененные для расчета средней квадратической погрешности определения координат характерных точек границ (Mt), с подставленными в такие формулы значениями и итоговые (вычисленные) значения Mt, м	Описание закрепления точки
	содержатся в Едином государственном реестре недвижимости		определены в результате выполнения комплексных кадастровых работ				
	X	Y	X	Y			
1	2	3	4	5	6	7	8
37	432 758,98	1 433 405,09	—	—	Метод спутниковых геодезических измерений (определений)	0,10	—
38	432 777,21	1 433 427,51	—	—			
39	432 739,80	1 433 456,65	—	—			
40	432 722,01	1 433 470,86	432 722,01	1 433 470,86			
41	432 717,94	1 433 439,36	—	—			
42	432 714,63	1 433 435,57	—	—			
43	432 702,39	1 433 445,56	—	—			
н44У	—	—	432 713,70	1 433 462,26			
н45У	—	—	432 708,74	1 433 456,30			
н46У	—	—	432 702,84	1 433 447,08			
н47У	—	—	432 718,07	1 433 435,22	$\sqrt{(0,08^2 + 0,06^2)} = 0,10$		

1	2	3	4	5	6	7	8
н48У	—	—	432 719,46	1 433 436,99	Метод спутниковых геодезических измерений (определений)	$\sqrt{(0,08^2 + 0,06^2)} = 0,10$	—
н49У	—	—	432 756,85	1 433 405,59			
н50У	—	—	432 775,65	1 433 428,72			
н51У	—	—	432 739,80	1 433 456,65			
37	432 758,98	1 433 405,09	—	—		0,10	

2. Сведения о частях границ уточняемого земельного участка с кадастровым номером 34:26:100201:10 :

Обозначение части границ		Горизонтальное проложение (S), м	Описание прохождения части границ	Сведения о согласовании местоположения границ (согласовано/спорное)
от т.	до т.			
1	2	3	4	5
40	н44У	11,96	—	согласовано
н44У	н45У	7,75		
н45У	н46У	10,95		
н46У	н47У	19,30		
н47У	н48У	2,25		
н48У	н49У	48,83		
н49У	н50У	29,81		
н50У	н51У	45,45		
н51У	40	22,77		

3. Сведения о характеристиках уточняемого земельного участка с кадастровым номером 34:26:100201:10 :

№ п/п	Наименование характеристики	Значение характеристики
1	2	3
1.	Адрес земельного участка	—
1.1.	Сведения о местоположении земельного участка (при отсутствии адреса) в структурированном в соответствии с федеральной информационной адресной системой виде	Российская Федерация, Волгоградская область, Светлоярский р-н, Трудолюбие х, Садовая ул, д 20
1.2.	Дополнительные сведения о местоположении земельного участка	—
2.	Площадь земельного участка ± величина погрешности определения (вычисления) площади ($P \pm \Delta P$), м ²	2 021 ± 16,00

1	2	3
3.	Формула, примененная для вычисления предельной погрешности определения площади земельного участка, с подставленными значениями и итоговые (вычисленные) значения	$3,5*0,10*\sqrt{(2\ 021,00)} = 16$
4.	Площадь земельного участка согласно сведениям Единого государственного реестра недвижимости (Ркад), м ²	2 021,00
5.	Оценка расхождения Р и Ркад (Р - Ркад), м ²	0
6.	Предельный минимальный и максимальный размеры земельного участка (Рмин и Рмакс), м ²	Рмин = Рмин = 400 Рмакс = Рмакс = 5 000
7.	Кадастровый или иной государственный учетный номер (инвентарный) здания, сооружения, объекта незавершенного строительства, расположенного на земельном участке	34:26:100201:15
8.	Вид (виды) разрешенного использования	для ведения личного подсобного хозяйства
8.1.	Дополнительные сведения об использовании земельного участка	—
9.	Сведения о земельных участках (землях общего пользования, территории общего пользования), посредством которых обеспечивается доступ	Земли общего пользования
10.	Иные сведения	—

4. Пояснения к сведениям об уточняемом земельном участке с кадастровым номером 34:26:100201:10 :

1.	—
----	---

1. Сведения о характерных точках границ уточняемого земельного участка с кадастровым номером 34:26:100201:43 :
Система координат МСК-34, зона 1 Зона № 1

Обозначение характерных точек границ	Координаты, м				Метод определения координат	Формулы, примененные для расчета средней квадратической погрешности определения координат характерных точек границ (Mt), с подставленными в такие формулы значениями и итоговые (вычисленные) значения Mt, м	Описание закрепления точки
	содержатся в Едином государственном реестре недвижимости		определены в результате выполнения комплексных кадастровых работ				
	X	Y	X	Y			
1	2	3	4	5	6	7	8
25	432 674,39	1 433 568,79	—	—	Метод спутниковых геодезических измерений (определений)	0,10	—

1	2	3	4	5	6	7	8
26	432 679,57	1 433 575,02	—	—	Метод спутниковых геодезических измерений (определений)	0,10	—
27	432 670,27	1 433 583,13	—	—			
28	432 672,32	1 433 585,35	—	—			
29	432 669,56	1 433 587,78	—	—			
30	432 662,20	1 433 579,46	—	—			
н31У	—	—	432 647,45	1 433 594,62		$\sqrt{(0,08^2 + 0,06^2)} = 0,10$	
н32У	—	—	432 652,47	1 433 600,98			
н33У	—	—	432 642,96	1 433 608,85			
н34У	—	—	432 644,95	1 433 611,12			
н35У	—	—	432 642,13	1 433 613,48			
н36У	—	—	432 634,99	1 433 604,97			
25	432 674,39	1 433 568,79	—	—		0,10	

2. Сведения о частях границ уточняемого земельного участка с кадастровым номером 34:26:100201:43 :

Обозначение части границ		Горизонтальное проложение (S), м	Описание прохождения части границ	Сведения о согласовании местоположения границ (согласовано/спорное)
от т.	до т.			
1	2	3	4	5
н31У	н32У	8,10	—	согласовано
н32У	н33У	12,34		
н33У	н34У	3,02		
н34У	н35У	3,68		
н35У	н36У	11,11		
н36У	н31У	16,20		

3. Сведения о характеристиках уточняемого земельного участка с кадастровым номером		34:26:100201:43
№ п/п	Наименование характеристики	Значение характеристики
1	2	3
1.	Адрес земельного участка	—
1.1.	Сведения о местоположении земельного участка (при отсутствии адреса) в структурированном в соответствии с федеральной информационной адресной системой виде	Российская Федерация, Волгоградская область, Светлоярский р-н
1.2.	Дополнительные сведения о местоположении земельного участка	—
2.	Площадь земельного участка ± величина погрешности определения (вычисления) площади ($P \pm \Delta P$), м ²	141 ± 4,00
3.	Формула, примененная для вычисления предельной погрешности определения площади земельного участка, с подставленными значениями и итоговые (вычисленные) значения	$3,5 * 0,10 * \sqrt{(141,00)} = 4$
4.	Площадь земельного участка согласно сведениям Единого государственного реестра недвижимости (Ркад), м ²	141,00
5.	Оценка расхождения Р и Ркад ($P - P_{кад}$), м ²	0
6.	Предельный минимальный и максимальный размеры земельного участка (Рмин и Рмакс), м ²	Рмин = Рмин = 400 Рмакс = Рмакс = 5 000
7.	Кадастровый или иной государственный учетный номер (инвентарный) здания, сооружения, объекта незавершенного строительства, расположенного на земельном участке	34:26:100201:20
8.	Вид (виды) разрешенного использования	для эксплуатации здания почтовой связи
8.1.	Дополнительные сведения об использовании земельного участка	—
9.	Сведения о земельных участках (землях общего пользования, территории общего пользования), посредством которых обеспечивается доступ	Земли общего пользования
10.	Иные сведения	—
4. Пояснения к сведениям об уточняемом земельном участке с кадастровым номером		34:26:100201:43
1.	—	—

1. Сведения о характерных точках границ уточняемого земельного участка с кадастровым номером 34:26:100201:57 :
 Система координат МСК-34, зона 1 Зона № 1

Обозначение характерных точек границ	Координаты, м				Метод определения координат	Формулы, примененные для расчета средней квадратической погрешности определения координат характерных точек границ (Mt), с подставленными в такие формулы значениями и итоговые (вычисленные) значения Mt, м	Описание закрепления точки
	содержатся в Едином государственном реестре недвижимости		определены в результате выполнения комплексных кадастровых работ				
	X	Y	X	Y			
1	2	3	4	5	6	7	8
17	432 881,50	1 433 625,01	—	—	Метод спутниковых геодезических измерений (определений)	0,10	—
18	432 902,17	1 433 647,31	—	—			
19	432 886,79	1 433 661,60	—	—			
20	432 866,11	1 433 639,28	—	—			
н21У	—	—	432 877,14	1 433 611,40		$\sqrt{(0,08^2 + 0,06^2)} = 0,10$	
н22У	—	—	432 896,80	1 433 634,60			
н23У	—	—	432 880,80	1 433 648,19			
н24У	—	—	432 861,14	1 433 624,98			
17	432 881,50	1 433 625,01	—	—		0,10	

2. Сведения о частях границ уточняемого земельного участка с кадастровым номером 34:26:100201:57 :

Обозначение части границ		Горизонтальное проложение (S), м	Описание прохождения части границ	Сведения о согласовании местоположения границ (согласовано/спорное)
от т.	до т.			
1	2	3	4	5
н21У	н22У	30,41	—	согласовано
н22У	н23У	20,99		

1	2	3	4	5
н23У	н24У	30,42	—	согласовано
н24У	н21У	20,99		

3. Сведения о характеристиках уточняемого земельного участка с кадастровым номером 34:26:100201:57 :

№ п/п	Наименование характеристики	Значение характеристики
1	2	3
1.	Адрес земельного участка	404179, Российская Федерация, Волгоградская область, Светлоярский р-н, Трудолюбие х
1.1.	Сведения о местоположении земельного участка (при отсутствии адреса) в структурированном в соответствии с федеральной информационной адресной системой виде	—
1.2.	Дополнительные сведения о местоположении земельного участка	—
2.	Площадь земельного участка ± величина погрешности определения (вычисления) площади ($P \pm \Delta P$), м ²	638 ± 9,00
3.	Формула, примененная для вычисления предельной погрешности определения площади земельного участка, с подставленными значениями и итоговые (вычисленные) значения	$3,5 * 0,10 * \sqrt{(638,00)} = 9$
4.	Площадь земельного участка согласно сведениям Единого государственного реестра недвижимости (Ркад), м ²	638,00
5.	Оценка расхождения Р и Ркад ($P - P_{кад}$), м ²	0
6.	Предельный минимальный и максимальный размеры земельного участка (Рмин и Рмакс), м ²	Рмин = Рмин = 400 Рмакс = Рмакс = 5 000
7.	Кадастровый или иной государственный учетный номер (инвентарный) здания, сооружения, объекта незавершенного строительства, расположенного на земельном участке	34:26:100201:55
8.	Вид (виды) разрешенного использования	Братская могила участников Гражданской войны и Советских воинов
8.1.	Дополнительные сведения об использовании земельного участка	—
9.	Сведения о земельных участках (землях общего пользования, территории общего пользования), посредством которых обеспечивается доступ	Земли общего пользования
10.	Иные сведения	—

4. Пояснения к сведениям об уточняемом земельном участке с кадастровым номером 34:26:100201:57 :

1.	—
----	---

Описание местоположения здания, сооружения, объекта незавершенного строительства на земельном участке

1. Сведения о характерных точках контура объекта недвижимости с кадастровым номером 34:26:100201:14 **:**

Система координат МСК-34, зона 1 Зона № 1

Обозначение характерных точек границ	Содержатся в Едином государственном реестре недвижимости			Определены в ходе выполнения комплексных кадастровых работ			Метод определения координат	Формулы, примененные для расчета средней квадратической погрешности определения координат характерных точек (Mt), м, с подставленными в такие формулы значениями и итоговые (вычисленные) значения Mt, м
	координаты, м		Радиус, м	координаты, м		Радиус, м		
	X	Y	R	X	Y	R		
1	2	3	4	5	6	7	8	9
н1О	—	—	—	432 731,66	1 433 472,54	—	Метод спутниковых геодезических измерений (определений)	$\sqrt{(0,08^2 + 0,06^2)} = 0,10$
н2О	—	—	—	432 737,97	1 433 481,09	—		
н3О	—	—	—	432 732,56	1 433 485,08	—		
н4О	—	—	—	432 726,26	1 433 476,52	—		
н1О	—	—	—	432 731,66	1 433 472,54	—		

2. Сведения о характеристиках объекта недвижимости с кадастровым номером 34:26:100201:14 **:**

№ п/п	Наименование характеристики	Значение характеристики
1	2	3
1.	Вид объекта недвижимости	Здание
2.	Ранее присвоенный государственный учетный номер (инвентарный) здания, сооружения, объекта незавершенного строительства	—
3.	Кадастровый номер земельного участка (земельных участков), в границах которого (которых) расположены здание, сооружение, объект незавершенного строительства	34:26:100201:12
4.	Уникальный учетный номер кадастрового квартала, в границах которого расположены здание, сооружение, объект незавершенного строительства	34:26:100201

1	2	3
5.	Адрес здания, сооружения, объекта незавершенного строительства	—
5.1.	Сведения о местоположении здания, сооружения, объекта незавершенного строительства (при отсутствии адреса) в структурированном в соответствии с федеральной информационной адресной системой виде	Российская Федерация, Волгоградская область, Светлоярский р-н, Трудолюбие х, Садовая ул, д 21
5.2.	Дополнительные сведения о местоположении	—
6.	Иные сведения	—

3. Пояснения к сведениям об объекте недвижимости с кадастровым номером 34:26:100201:14 :

1.	—
----	---

1. Сведения о характерных точках контура объекта недвижимости с кадастровым номером 34:26:100201:15 :

Система координат	<u>МСК-34, зона 1</u>	Зона №	<u>1</u>
-------------------	-----------------------	--------	----------

Обозначение характерных точек границ	Содержатся в Едином государственном реестре недвижимости			Определены в ходе выполнения комплексных кадастровых работ			Метод определения координат	Формулы, примененные для расчета средней квадратической погрешности определения координат характерных точек (Mt), м, с подставленными в такие формулы значениями и итоговые (вычисленные) значения Mt, м
	координаты, м		Радиус, м	координаты, м		Радиус, м		
	X	Y	R	X	Y	R		
1	2	3	4	5	6	7	8	9
н50	—	—	—	432 715,58	1 433 450,64	—	Метод спутниковых геодезических измерений (определений)	$\sqrt{(0,08^2 + 0,06^2)} = 0,10$
н60	—	—	—	432 720,52	1 433 456,52	—		
н70	—	—	—	432 713,84	1 433 462,14	—		
н80	—	—	—	432 708,90	1 433 456,25	—		
н50	—	—	—	432 715,58	1 433 450,64	—		

2. Сведения о характеристиках объекта недвижимости с кадастровым номером 34:26:100201:15 :

№ п/п	Наименование характеристики	Значение характеристики
1	2	3
1.	Вид объекта недвижимости	Здание

1	2	3
2.	Ранее присвоенный государственный учетный номер (инвентарный) здания, сооружения, объекта незавершенного строительства	—
3.	Кадастровый номер земельного участка (земельных участков), в границах которого (которых) расположены здание, сооружение, объект незавершенного строительства	34:26:100201:10
4.	Уникальный учетный номер кадастрового квартала, в границах которого расположены здание, сооружение, объект незавершенного строительства	34:26:100201
5.	Адрес здания, сооружения, объекта незавершенного строительства	—
5.1.	Сведения о местоположении здания, сооружения, объекта незавершенного строительства (при отсутствии адреса) в структурированном в соответствии с федеральной информационной адресной системой виде	Российская Федерация, Волгоградская область, Светлоярский р-н, Трудолюбие х, Садовая ул, д 20
5.2.	Дополнительные сведения о местоположении	—
6.	Иные сведения	—

3. Пояснения к сведениям об объекте недвижимости с кадастровым номером 34:26:100201:15 :

1.	—
----	---

1. Сведения о характерных точках контура объекта недвижимости с кадастровым номером 34:26:100201:16 :

Система координат <u>МСК-34, зона 1</u>		Зона № <u>1</u>						
Обозначение характерных точек границ	Содержатся в Едином государственном реестре недвижимости		Определены в ходе выполнения комплексных кадастровых работ			Метод определения координат	Формулы, примененные для расчета средней квадратической погрешности определения координат характерных точек (Mt), м, с подставленными в такие формулы значениями и итоговые (вычисленные) значения Mt, м	
	координаты, м		координаты, м		Радиус, м			
	X	Y	X	Y	R			
1	2	3	4	5	6	7	8	9
н9О	—	—	—	432 844,99	1 433 552,41	—	Метод спутниковых геодезических измерений (определений)	$\sqrt{(0,08^2 + 0,06^2)} = 0,10$
н10О	—	—	—	432 839,71	1 433 556,54	—		
н11О	—	—	—	432 835,11	1 433 550,66	—		

1	2	3	4	5	6	7	8	9
н120	—	—	—	432 840,39	1 433 546,54	—	Метод спутниковых геодезических измерений (определений)	$\sqrt{(0,08^2 + 0,06^2)} = 0,10$
н90	—	—	—	432 844,99	1 433 552,41	—		

2. Сведения о характеристиках объекта недвижимости с кадастровым номером 34:26:100201:16 :

№ п/п	Наименование характеристики	Значение характеристики
1	2	3
1.	Вид объекта недвижимости	Здание
2.	Ранее присвоенный государственный учетный номер (инвентарный) здания, сооружения, объекта незавершенного строительства	—
3.	Кадастровый номер земельного участка (земельных участков), в границах которого (которых) расположены здание, сооружение, объект незавершенного строительства	34:26:100201:3
4.	Уникальный учетный номер кадастрового квартала, в границах которого расположены здание, сооружение, объект незавершенного строительства	34:26:100201
5.	Адрес здания, сооружения, объекта незавершенного строительства	—
5.1.	Сведения о местоположении здания, сооружения, объекта незавершенного строительства (при отсутствии адреса) в структурированном в соответствии с федеральной информационной адресной системой виде	Российская Федерация, Волгоградская область, Светлоярский р-н, Трудолюбие х, Советская ул, д 30
5.2.	Дополнительные сведения о местоположении	—
6.	Иные сведения	—

3. Пояснения к сведениям об объекте недвижимости с кадастровым номером 34:26:100201:16 :

1.	—
----	---

1. Сведения о характерных точках контура объекта недвижимости с кадастровым номером 34:26:100201:17 :

Система координат		МСК-34, зона 1					Зона № 1	
Обозначение характерных точек границ	Содержатся в Едином государственном реестре недвижимости			Определены в ходе выполнения комплексных кадастровых работ			Метод определения координат	Формулы, примененные для расчета средней квадратической погрешности определения координат характерных точек (Mt), м, с подставленными в такие формулы значениями и итоговые (вычисленные) значения Mt, м
	координаты, м		Радиус, м	координаты, м		Радиус, м		
	X	Y	R	X	Y	R		
1	2	3	4	5	6	7	8	9
н130	—	—	—	432 817,92	1 433 573,69	—	Метод спутниковых геодезических измерений (определений)	$\sqrt{(0,08^2 + 0,06^2)} = 0,10$
н140	—	—	—	432 812,56	1 433 577,84	—		
н150	—	—	—	432 807,88	1 433 571,90	—		
н160	—	—	—	432 813,20	1 433 567,70	—		
н170	—	—	—	432 814,58	1 433 569,37	—		
н180	—	—	—	432 816,61	1 433 567,70	—		
н190	—	—	—	432 818,83	1 433 570,39	—		
н200	—	—	—	432 816,72	1 433 572,14	—		
н130	—	—	—	432 817,92	1 433 573,69	—		

2. Сведения о характеристиках объекта недвижимости с кадастровым номером 34:26:100201:17 :

№ п/п	Наименование характеристики	Значение характеристики
1	2	3
1.	Вид объекта недвижимости	Здание
2.	Ранее присвоенный государственный учетный номер (инвентарный) здания, сооружения, объекта незавершенного строительства	—

1	2	3
3.	Кадастровый номер земельного участка (земельных участков), в границах которого (которых) расположены здание, сооружение, объект незавершенного строительства	34:26:100201:7
4.	Уникальный учетный номер кадастрового квартала, в границах которого расположены здание, сооружение, объект незавершенного строительства	34:26:100201
5.	Адрес здания, сооружения, объекта незавершенного строительства	—
5.1.	Сведения о местоположении здания, сооружения, объекта незавершенного строительства (при отсутствии адреса) в структурированном в соответствии с федеральной информационной адресной системой виде	Российская Федерация, Волгоградская область, Светлоярский р-н, Трудолюбие х, Советская ул, д 32
5.2.	Дополнительные сведения о местоположении	—
6.	Иные сведения	—

3. Пояснения к сведениям об объекте недвижимости с кадастровым номером 34:26:100201:17 :

1.	—
----	---

1. Сведения о характерных точках контура объекта недвижимости с кадастровым номером 34:26:100201:18 :

Система координат МСК-34, зона 1 Зона № 1

Обозначение характерных точек границ	Содержатся в Едином государственном реестре недвижимости			Определены в ходе выполнения комплексных кадастровых работ			Метод определения координат	Формулы, примененные для расчета средней квадратической погрешности определения координат характерных точек (Mt), м, с подставленными в такие формулы значениями и итоговые (вычисленные) значения Mt, м
	координаты, м		Радиус, м	координаты, м		Радиус, м		
	X	Y	R	X	Y	R		
1	2	3	4	5	6	7	8	9
н21О	—	—	—	432 641,69	1 433 710,52	—	Метод спутниковых геодезических измерений (определений)	$\sqrt{(0,08^2 + 0,06^2)} = 0,10$
н22О	—	—	—	432 636,27	1 433 715,03	—		
н23О	—	—	—	432 630,26	1 433 707,81	—		
н24О	—	—	—	432 635,69	1 433 703,30	—		

1	2	3	4	5	6	7	8	9
н21О	—	—	—	432 641,69	1 433 710,52	—	Метод спутниковых геодезических измерений (определений)	$\sqrt{(0,08^2 + 0,06^2)} = 0,10$

2. Сведения о характеристиках объекта недвижимости с кадастровым номером 34:26:100201:18 :

№ п/п	Наименование характеристики	Значение характеристики
1	2	3
1.	Вид объекта недвижимости	Здание
2.	Ранее присвоенный государственный учетный номер (инвентарный) здания, сооружения, объекта незавершенного строительства	—
3.	Кадастровый номер земельного участка (земельных участков), в границах которого (которых) расположены здание, сооружение, объект незавершенного строительства	34:26:100201:6
4.	Уникальный учетный номер кадастрового квартала, в границах которого расположены здание, сооружение, объект незавершенного строительства	34:26:100201
5.	Адрес здания, сооружения, объекта незавершенного строительства	—
5.1.	Сведения о местоположении здания, сооружения, объекта незавершенного строительства (при отсутствии адреса) в структурированном в соответствии с федеральной информационной адресной системой виде	Российская Федерация, Волгоградская область, Светлоярский р-н, Трудолюбие х, Советская ул, д 16
5.2.	Дополнительные сведения о местоположении	—
6.	Иные сведения	—

3. Пояснения к сведениям об объекте недвижимости с кадастровым номером 34:26:100201:18 :

1.	—
----	---

1. Сведения о характерных точках контура объекта недвижимости с кадастровым номером 34:26:100201:20 :

Система координат <u>МСК-34, зона 1</u>		Зона № <u>1</u>						
Обозначение характерных точек границ	Содержатся в Едином государственном реестре недвижимости		Определены в ходе выполнения комплексных кадастровых работ		Метод определения координат	Формулы, примененные для расчета средней квадратической погрешности определения координат характерных точек (Mt), м, с подставленными в такие формулы значениями и итоговые (вычисленные) значения Mt, м		
	координаты, м		Радиус, м	координаты, м			Радиус, м	
	X	Y	R	X			Y	R

1	2	3	4	5	6	7	8	9
н250	—	—	—	432 641,81	1 433 612,75	—	Метод спутниковых геодезических измерений (определений)	$\sqrt{(0,08^2 + 0,06^2)} = 0,10$
н260	—	—	—	432 635,19	1 433 605,18	—		
н270	—	—	—	432 647,62	1 433 594,85	—		
н280	—	—	—	432 652,33	1 433 600,83	—		
н290	—	—	—	432 642,53	1 433 608,54	—		
н300	—	—	—	432 644,45	1 433 610,62	—		
н250	—	—	—	432 641,81	1 433 612,75	—		

2. Сведения о характеристиках объекта недвижимости с кадастровым номером 34:26:100201:20 :

№ п/п	Наименование характеристики	Значение характеристики
1	2	3
1.	Вид объекта недвижимости	Здание
2.	Ранее присвоенный государственный учетный номер (инвентарный) здания, сооружения, объекта незавершенного строительства	—
3.	Кадастровый номер земельного участка (земельных участков), в границах которого (которых) расположены здание, сооружение, объект незавершенного строительства	34:26:100201:43
4.	Уникальный учетный номер кадастрового квартала, в границах которого расположены здание, сооружение, объект незавершенного строительства	34:26:100201
5.	Адрес здания, сооружения, объекта незавершенного строительства	—
5.1.	Сведения о местоположении здания, сооружения, объекта незавершенного строительства (при отсутствии адреса) в структурированном в соответствии с федеральной информационной адресной системой виде	Российская Федерация, Волгоградская область, Светлоярский р-н, Трудлюбие х
5.2.	Дополнительные сведения о местоположении	—
6.	Иные сведения	—

3. Пояснения к сведениям об объекте недвижимости с кадастровым номером 34:26:100201:20 :

1. —

1. Сведения о характерных точках контура объекта недвижимости с кадастровым номером 34:26:100201:47 :

Система координат МСК-34, зона 1 Зона № 1

Обозначение характерных точек границ	Содержатся в Едином государственном реестре недвижимости			Определены в ходе выполнения комплексных кадастровых работ			Метод определения координат	Формулы, примененные для расчета средней квадратической погрешности определения координат характерных точек (Mt), м, с подставленными в такие формулы значениями и итоговые (вычисленные) значения Mt, м
	координаты, м		Радиус, м	координаты, м		Радиус, м		
	X	Y	R	X	Y	R		
1	2	3	4	5	6	7	8	9
н43О	—	—	—	432 371,92	1 433 978,36	—	Метод спутниковых геодезических измерений (определений)	$\sqrt{(0,08^2 + 0,06^2)} = 0,10$
н44О	—	—	—	432 366,67	1 433 982,17	—		
н45О	—	—	—	432 361,98	1 433 975,70	—		
н46О	—	—	—	432 367,23	1 433 971,89	—		
н43О	—	—	—	432 371,92	1 433 978,36	—		

2. Сведения о характеристиках объекта недвижимости с кадастровым номером 34:26:100201:47 :

№ п/п	Наименование характеристики	Значение характеристики
1	2	3
1.	Вид объекта недвижимости	Здание
2.	Ранее присвоенный государственный учетный номер (инвентарный) здания, сооружения, объекта незавершенного строительства	—
3.	Кадастровый номер земельного участка (земельных участков), в границах которого (которых) расположены здание, сооружение, объект незавершенного строительства	34:26:100201:2
4.	Уникальный учетный номер кадастрового квартала, в границах которого расположены здание, сооружение, объект незавершенного строительства	34:26:100201

1	2	3
5.	Адрес здания, сооружения, объекта незавершенного строительства	—
5.1.	Сведения о местоположении здания, сооружения, объекта незавершенного строительства (при отсутствии адреса) в структурированном в соответствии с федеральной информационной адресной системой виде	Российская Федерация, Волгоградская область, Светлоярский р-н, Трудолюбие с, Советская ул, д 6
5.2.	Дополнительные сведения о местоположении	—
6.	Иные сведения	—

3. Пояснения к сведениям об объекте недвижимости с кадастровым номером 34:26:100201:47 :

1.	—
----	---

1. Сведения о характерных точках контура объекта недвижимости с кадастровым номером 34:26:100201:48 :

Система координат	<u>МСК-34, зона 1</u>	Зона №	<u>1</u>
-------------------	-----------------------	--------	----------

Обозначение характерных точек границ	Содержатся в Едином государственном реестре недвижимости			Определены в ходе выполнения комплексных кадастровых работ			Метод определения координат	Формулы, примененные для расчета средней квадратической погрешности определения координат характерных точек (Mt), м, с подставленными в такие формулы значениями и итоговые (вычисленные) значения Mt, м
	координаты, м		Радиус, м	координаты, м		Радиус, м		
	X	Y	R	X	Y	R		
1	2	3	4	5	6	7	8	9
н470	—	—	—	432 481,67	1 433 893,24	—	Метод спутниковых геодезических измерений (определений)	$\sqrt{(0,08^2 + 0,06^2)} = 0,10$
н480	—	—	—	432 476,62	1 433 897,15	—		
н490	—	—	—	432 471,90	1 433 891,06	—		
н500	—	—	—	432 476,96	1 433 887,15	—		
н470	—	—	—	432 481,67	1 433 893,24	—		

2. Сведения о характеристиках объекта недвижимости с кадастровым номером 34:26:100201:48 :

№ п/п	Наименование характеристики	Значение характеристики
1	2	3
1.	Вид объекта недвижимости	Здание

1	2	3
2.	Ранее присвоенный государственный учетный номер (инвентарный) здания, сооружения, объекта незавершенного строительства	—
3.	Кадастровый номер земельного участка (земельных участков), в границах которого (которых) расположены здание, сооружение, объект незавершенного строительства	34:26:100201:5
4.	Уникальный учетный номер кадастрового квартала, в границах которого расположены здание, сооружение, объект незавершенного строительства	34:26:100201
5.	Адрес здания, сооружения, объекта незавершенного строительства	—
5.1.	Сведения о местоположении здания, сооружения, объекта незавершенного строительства (при отсутствии адреса) в структурированном в соответствии с федеральной информационной адресной системой виде	Российская Федерация, Волгоградская область, Светлоярский р-н, Трудолюбие с, Советская ул, д 14
5.2.	Дополнительные сведения о местоположении	—
6.	Иные сведения	—

3. Пояснения к сведениям об объекте недвижимости с кадастровым номером 34:26:100201:48 :

1.	—
----	---

1. Сведения о характерных точках контура объекта недвижимости с кадастровым номером 34:26:100201:52 :

Система координат		МСК-34, зона 1					Зона № <u>1</u>	
Обозначение характерных точек границ	Содержатся в Едином государственном реестре недвижимости			Определены в ходе выполнения комплексных кадастровых работ			Метод определения координат	Формулы, примененные для расчета средней квадратической погрешности определения координат характерных точек (Mt), м, с подставленными в такие формулы значениями и итоговые (вычисленные) значения Mt, м
	координаты, м		Радиус, м	координаты, м		Радиус, м		
	X	Y	R	X	Y	R		
1	2	3	4	5	6	7	8	9
н51О	—	—	—	432 730,96	1 433 690,64	—	Метод спутниковых геодезических измерений (определений)	$\sqrt{(0,08^2 + 0,06^2)} = 0,10$
н52О	—	—	—	432 738,21	1 433 685,09	—		
н53О	—	—	—	432 735,38	1 433 681,62	—		

1	2	3	4	5	6	7	8	9
н540	—	—	—	432 739,01	1 433 678,63	—	Метод спутниковых геодезических измерений (определений)	$\sqrt{(0,08^2 + 0,06^2)} = 0,10$
н550	—	—	—	432 742,00	1 433 682,18	—		
н560	—	—	—	432 749,93	1 433 676,09	—		
н570	—	—	—	432 755,12	1 433 682,86	—		
н580	—	—	—	432 736,15	1 433 697,41	—		
н510	—	—	—	432 730,96	1 433 690,64	—		

2. Сведения о характеристиках объекта недвижимости с кадастровым номером 34:26:100201:52 :

№ п/п	Наименование характеристики	Значение характеристики
1	2	3
1.	Вид объекта недвижимости	Здание
2.	Ранее присвоенный государственный учетный номер (инвентарный) здания, сооружения, объекта незавершенного строительства	—
3.	Кадастровый номер земельного участка (земельных участков), в границах которого (которых) расположены здание, сооружение, объект незавершенного строительства	—
4.	Уникальный учетный номер кадастрового квартала, в границах которого расположены здание, сооружение, объект незавершенного строительства	34:26:100201
5.	Адрес здания, сооружения, объекта незавершенного строительства	—
5.1.	Сведения о местоположении здания, сооружения, объекта незавершенного строительства (при отсутствии адреса) в структурированном в соответствии с федеральной информационной адресной системой виде	Российская Федерация, Волгоградская область, Светлоярский р-н, Трудюлюбие х
5.2.	Дополнительные сведения о местоположении	—
6.	Иные сведения	—

3. Пояснения к сведениям об объекте недвижимости с кадастровым номером 34:26:100201:52 :

1.	—
----	---

**Сведения о зданиях, сооружениях, объектах незавершенного строительства,
необходимые для исправления реестровых ошибок в сведениях об описании их местоположения**

1. Сведения о характерных точках контура _____ здания _____							_____ вид объекта недвижимости (здание, сооружение, объект незавершенного строительства)	
с кадастровым номером _____ 34:26:100201:44 _____ :							Система координат _____ МСК-34, зона 1 _____ Зона № _____ 1 _____	
Обозначение характерных точек границ	Содержатся в Едином государственном реестре недвижимости			Определены в ходе выполнения комплексных кадастровых работ			Метод определения координат	Формулы, примененные для расчета средней квадратической погрешности определения координат характерных точек (Mt), м, с подставленными в такие формулы значениями и итоговые (вычисленные) значения Mt, м
	координаты, м		Радиус, м	координаты, м		Радиус, м		
	X	Y	R	X	Y	R		
1	2	3	4	5	6	7	8	9
н310	—	—	—	432 565,18	1 433 818,18	—	Метод спутниковых геодезических измерений (определений)	$\sqrt{(0,08^2 + 0,06^2)} = 0,10$
н320	—	—	—	432 570,04	1 433 824,65	—		
н330	—	—	—	432 564,53	1 433 828,80	—		
н340	—	—	—	432 562,71	1 433 826,38	—		
н350	—	—	—	432 560,60	1 433 827,97	—		
н360	—	—	—	432 560,54	1 433 827,89	—		
н370	—	—	—	432 559,31	1 433 828,81	—		
н380	—	—	—	432 558,32	1 433 827,51	—		
н390	—	—	—	432 559,56	1 433 826,57	—		
н400	—	—	—	432 558,27	1 433 824,89	—		
н410	—	—	—	432 560,38	1 433 823,29	—		

1	2	3	4	5	6	7	8	9
н42О	—	—	—	432 559,66	1 433 822,33	—	Метод спутниковых геодезических измерений (определений)	$\sqrt{(0,08^2 + 0,06^2)} = 0,10$
н31О	—	—	—	432 565,18	1 433 818,18	—		

2. Другие сведения об объекте недвижимости с кадастровым номером 34:26:100201:44 :

1. —

3. Пояснения к сведениям об объекте недвижимости с кадастровым номером 34:26:100201:44 :

1. —

1. Сведения о характерных точках контура сооружения

вид объекта недвижимости (здание, сооружение, объект незавершенного строительства)

с кадастровым номером 34:26:100201:55 :

Система координат МСК-34, зона 1 Зона № 1

Обозначение характерных точек границ	Содержатся в Едином государственном реестре недвижимости			Определены в ходе выполнения комплексных кадастровых работ			Метод определения координат	Формулы, примененные для расчета средней квадратической погрешности определения координат характерных точек (Mt), м, с подставленными в такие формулы значениями и итоговые (вычисленные) значения Mt, м
	координаты, м		Радиус, м	координаты, м		Радиус, м		
	X	Y	R	X	Y	R		
1	2	3	4	5	6	7	8	9
н13О	—	—	—	432 893,15	1 433 633,99	—	Метод спутниковых геодезических измерений (определений)	$\sqrt{(0,08^2 + 0,06^2)} = 0,10$
н14О	—	—	—	432 880,96	1 433 644,36	—		
н15О	—	—	—	432 864,76	1 433 625,32	—		
н16О	—	—	—	432 876,95	1 433 614,95	—		
н13О	—	—	—	432 893,15	1 433 633,99	—		

2. Другие сведения об объекте недвижимости с кадастровым номером 34:26:100201:55 :

1. —

3. Пояснения к сведениям об объекте недвижимости с кадастровым номером 34:26:100201:55 :



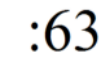
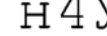
1.	—
----	---

Схема границ земельных участков



Масштаб 1:3 000

Условные обозначения:

-  - Существующая часть границы, имеющиеся в ЕГРН сведения о которой достаточны для определения ее местоположения
-  - вновь образованная или уточненная часть границы земельного участка, объекта капитального строительства
-  - Обозначение уточняемого земельного участка, контура объекта капитального строительства
-  - Новая характерная точка границы уточняемого земельного участка